



Pomáhat a chránit

POLICIE ČESKÉ REPUBLIKY
KRAJSKÉ ŘEDITELSTVÍ POLICIE ÚSTECKÉHO KRAJE

Územní odbor Chomutov
Dopravní inspektorát

PCR04ETRso87025543



Č. j. KRPU-49242-2/ČJ-2024-040306

Chomutov 25. března 2024

DOSPRO s.r.o.
Petr Pařil
Bořivojova 2420/19
130 00 Praha 3

Počet listů: 2
Počet příloh: 1/PD

Žádost o vydání stanoviska k projektové dokumentaci pro potřeby společného územního a stavebního řízení a k návrhu dopravního značení na stavbu vedenou pod názvem „Přechod pro chodce v ulici Palachova“ na křižovatce ulic Palachova a Komenského v obci Chomutov - stanovisko

Dopravní inspektorát Krajského ředitelství Ústeckého kraje Policie České republiky v Chomutově projednal Vaší žádost o vydání stanoviska k projektové dokumentaci pro potřeby společného územního a stavebního řízení a k návrhu dopravního značení na stavbu vedenou pod názvem „**Přechod pro chodce v ulici Palachova**“ na křižovatce ulic Palachova a Komenského v obci Chomutov a jako příslušný orgán policie ČR ve věcech bezpečnosti a plynulosti silničního provozu na pozemních komunikacích v souladu s ustanovením § 1 zákona č. 12/1997 Sb., o bezpečnosti a plynulosti provozu na pozemních komunikacích, v souladu s ustanovením § 16 odst. 1 zákona č. 13/1997 Sb., o pozemních komunikacích v platném znění a v souladu s ustanovením § 77 odst. 2 písm. b) zákona č. 361/2000 Sb., o provozu na pozemních komunikacích ve znění pozdějších předpisů a novel vydává následující

stanovisko:

Souhlasíme s vydáním společného povolení a se stanovením místní úpravy provozu na pozemní komunikaci na stavbu vedenou pod názvem „**Přechod pro chodce v ulici Palachova**“ na křižovatce ulic Palachova a Komenského v obci Chomutov tak, jak vyplývá z předložené projektové dokumentace zpracované Bc. Petrem Klimčákem, odpovědný projektant Josef Gabrhel (autorizovaný technik pro dopravní stavby, specializace nekolejová doprava ČKAIT – 0014174), jejíž potvrzené části – výkresy č. SO 101.02 Situace, č. SO 101.03 Vzorové řezy, č. SO 101.04 Situace rozhledových poměrů, č. SO 101.05 Situace dopravního značení jsou nedílnou součástí tohoto stanoviska.

Pro lepší viditelnost zpomalovacího prahu s integrovaným přechodem pro chodce doporučujeme rampy prahu zvýraznit (např. odlišnou barvou povrchu).

Dopravní značení svým provedením i umístěním musí odpovídat vyhlášce č. 294/2015 Sb., kterou se provádějí pravidla provozu na pozemních komunikacích a bude v souladu s TP 65 (zásady pro dopravní značení na pozemních komunikacích) a TP 133 (zásady pro vodorovné dopravní značení na pozemních komunikacích).

Náměstí T. G. Masaryka 3100
430 01 Chomutov

www.policie.cz

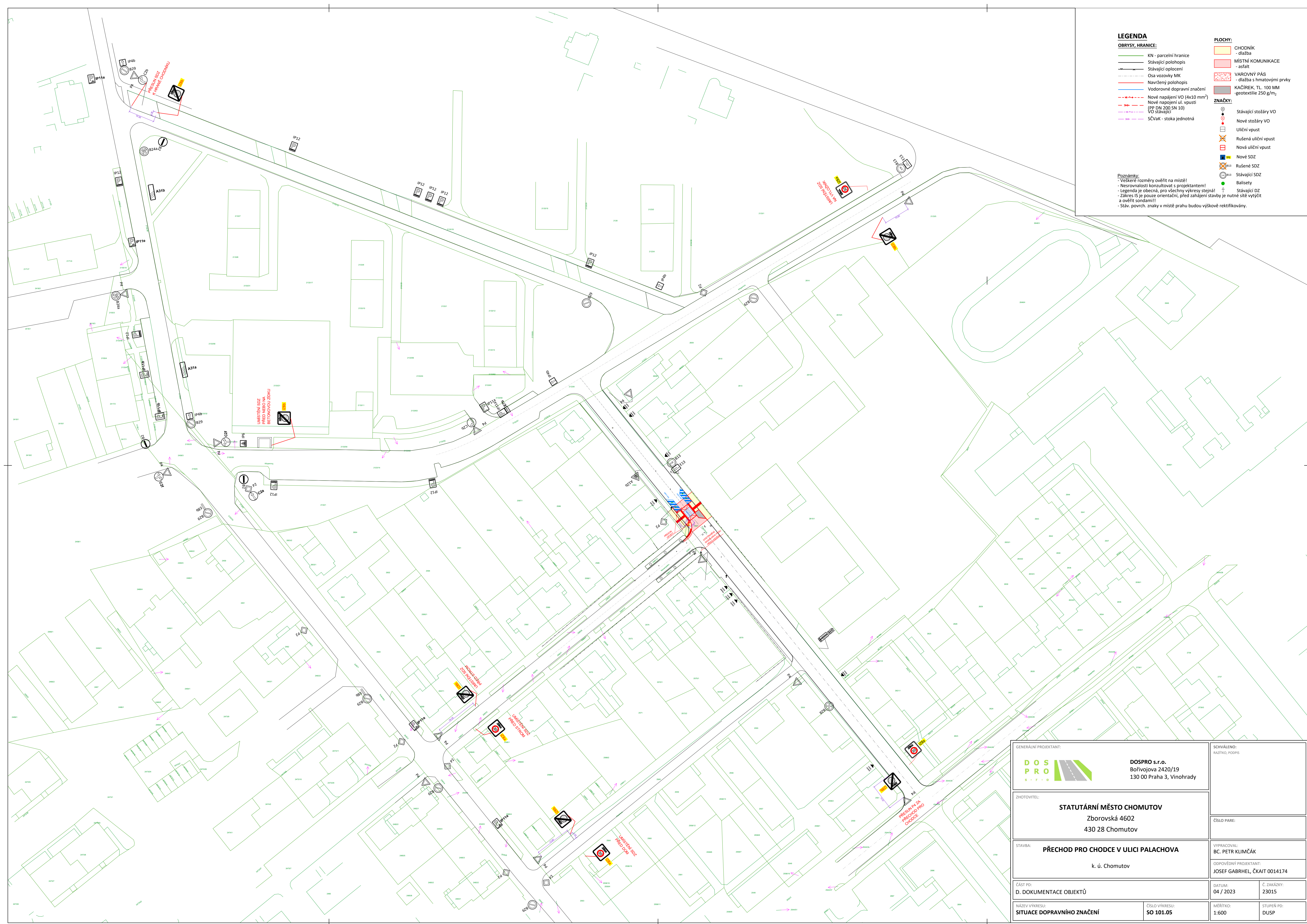
Tel.: +420 974 447 250
Fax: +420 974 447 260
Email: krpulc.uo.cv.di@pcr.cz

Policie České republiky, jakožto dotčený orgán vydávající stanovisko, s předloženým návrhem souhlasí, neboť odpovídá obecným požadavkům na bezpečnost a plynulost provozu na pozemních komunikacích.

Stanovisko slouží pro účely příslušného silničního správního úřadu, resp. stavebního úřadu a nenahrazuje stanovisko vydané z příslušnosti hospodařit s majetkem České republiky, k jehož vydání je příslušné Krajské ředitelství Policie ČR, odbor správy movitého majetku.

Vyřizuje: por. Ing. Vladislav Hrych, dopravní inženýr DI Chomutov
Tel.: 974 447 253

npor. Bc. Petr Šidloch
vedoucí DI Chomutov
v z. por. Ing. Vladislav Hrych
komisař



LEGENDA

OBRYSY, HRANICE:

- KN - parcelní hranice
- Stávající polohopis
- Stávající oplocení
- Osa vozovky MK
- Navržený polohopis
- Vodorovné dopravní značení
- Nové napojení VO (4x10 mm²)
- Nové napojení ul. vpusti (PP DN 200 SN 10)
- VO stávající
- SČVaK - stoka jednotná

PLOCHY:

- CHODNÍK - dlažba
- MÍSTNÍ KOMUNIKACE - asfalt
- VAROVNÝ PÁS - dlažba s hmatovými prvky
- KAČÍREK, TL. 100 MM - geotextilie 250 g/m²

ZNÁCKY:

- Stávající stožáry VO
- Nové stožáry VO
- Uliční vpust
- Rušená uliční vpust
- Nová uliční vpust
- Nové SDZ
- Rušené SDZ
- Stávající SDZ
- Balisty
- Stávající DZ

Poznámky:

- Všecké rozměry ověřit na místě
- Nesrovnalosti konzultovat s projektantem!
- Legenda je obecná, pro všechny výkresy stejná
- Zákras IS je pouze orientační, před zahájením stavby je nutné síť vytýčit a ověřit sondami!!
- Stáv. povrch. značky v místě prahu budou výškově rektifikovány.

GENERÁLNÍ PROJEKTANT:



DOSPRO s.r.o.
Bořivojova 2420/19
130 00 Praha 3, Vinohrady

SCHVÁLENO:

RAZÍTKO, PODPIS

ZHOTOVITEL:

STATUTÁRNÍ MĚSTO CHOMUTOV

Zborovská 4602
430 28 Chomutov

ČÍSLO PARE:

STAVBA:

PŘECHOD PRO CHODCE V ULICI PALACHOVA

k. ú. Chomutov

VYPRACOVAL:

BC. PETR KLIMČÁK

ODPOVĚDNÝ PROJEKTANT:

JOSEF GABRHEL, ČKAIT 0014174

ČÁST PD:

D. DOKUMENTACE OBJEKTŮ

DATUM:

04 / 2023

Č. ZAKÁZKY:

23015

NÁZEV VÝKRESU:

SITUACE DOPRAVNÍHO ZNAČENÍ

ČÍSLO VÝKRESU:

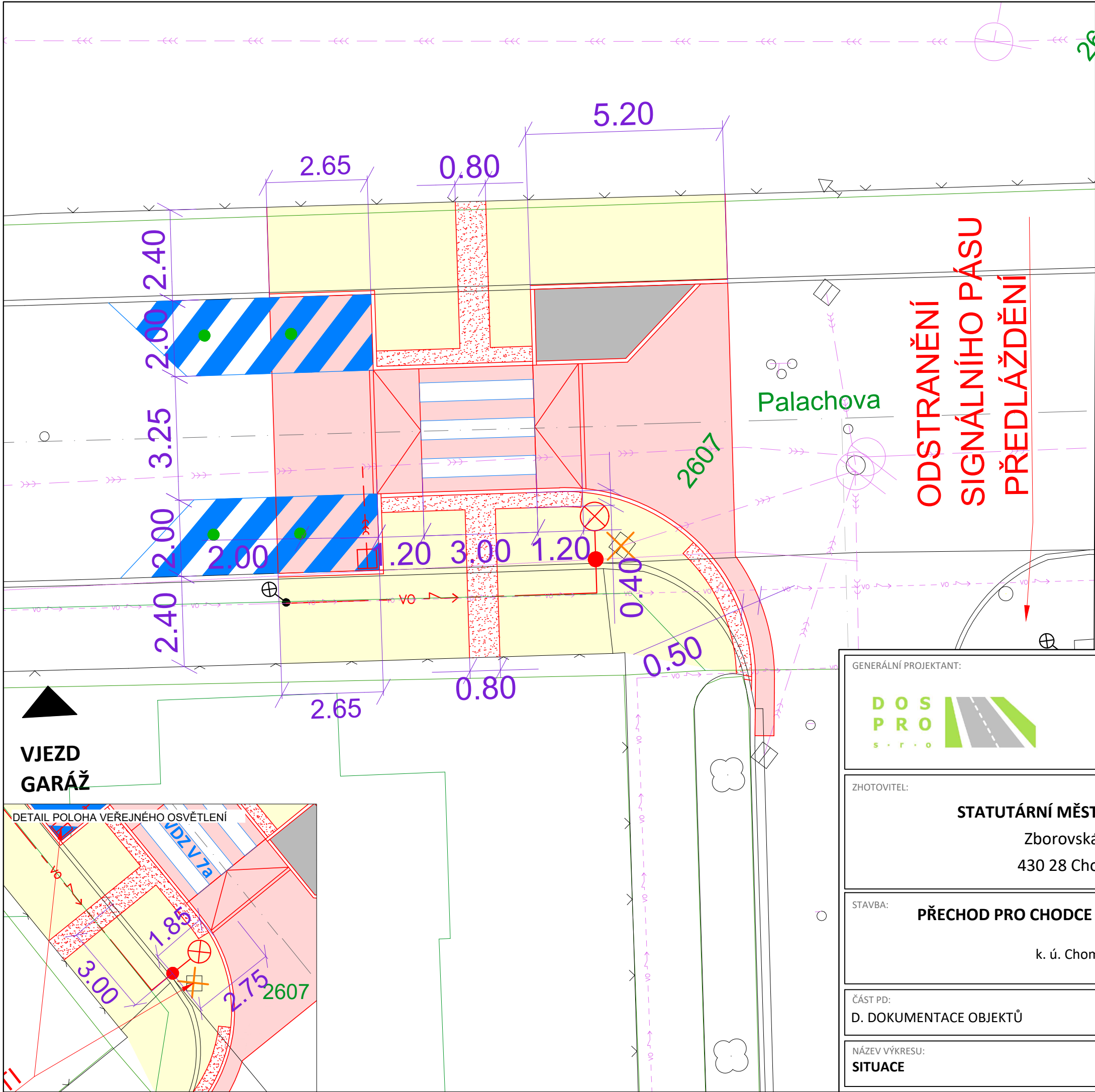
SO 101.05

MĚŘÍTKO:

1:600

STUPEŇ PD:

DUSP



LEGENDA

OBRYSY, HRANICE:

- KN - parcelní hranice
- Stávající polohopis
- Stávající oplocení
- Osa vozovky MK
- Navržený polohopis
- Vodorovné dopravní značení
- Nové napájení VO (4x10 mm²)
- Nové napojení ul. vpusti (PP DN 200 SN 10)
- VO stávající
- SČVaK - stoka jednotná

PLOCHY:

- CHODNÍK - dlažba
- MÍSTNÍ KOMUNIKACE - asfalt
- VAROVNÝ PÁS - dlažba s hmatovými prvky
- KAČÍREK, TL. 100 MM - geotextilie 250 g/m²

ZNAČKY:

- Stávající stožáry VO
- Nové stožáry VO
- Uliční vpust
- Rušená uliční vpust
- Nová uliční vpust
- Nové SDZ
- Rušené SDZ
- Stávající SDZ
- Balisety
- Stávající DZ

Poznámky:

- Veškeré rozměry ověřit na místě!
- Nesrovnalosti konzultovat s projektantem!
- Legenda je obecná, pro všechny výkresy stejná!
- Zákes IS je pouze orientační, před zahájení stavby je nutné sítě vytýčit a ověřit sondami!!
- Stáv. povrch. znaky v místě prahu budou výškově rektifikovány.

GENERÁLNÍ PROJEKTANT:



DOSPRO s.r.o.
Bořivojova 2420/19
130 00 Praha 3, Vinohrady

SCHVÁLENO:
RAZÍTKO, PODPIS

ZHOTOVITEL:

STATUTÁRNÍ MĚSTO CHOMUTOV

Zborovská 4602
430 28 Chomutov

ČÍSLO PARE:

STAVBA:

PŘECHOD PRO CHODCE V ULICI PALACHOVA

k. ú. Chomutov

VYPRACOVAL:
BC. PETR KLIMČÁK

ODPOVĚDNÝ PROJEKTANT:
JOSEF GABRHEL, ČKAIT 0014174

ČÁST PD:

D. DOKUMENTACE OBJEKTŮ

DATUM:
04 / 2023

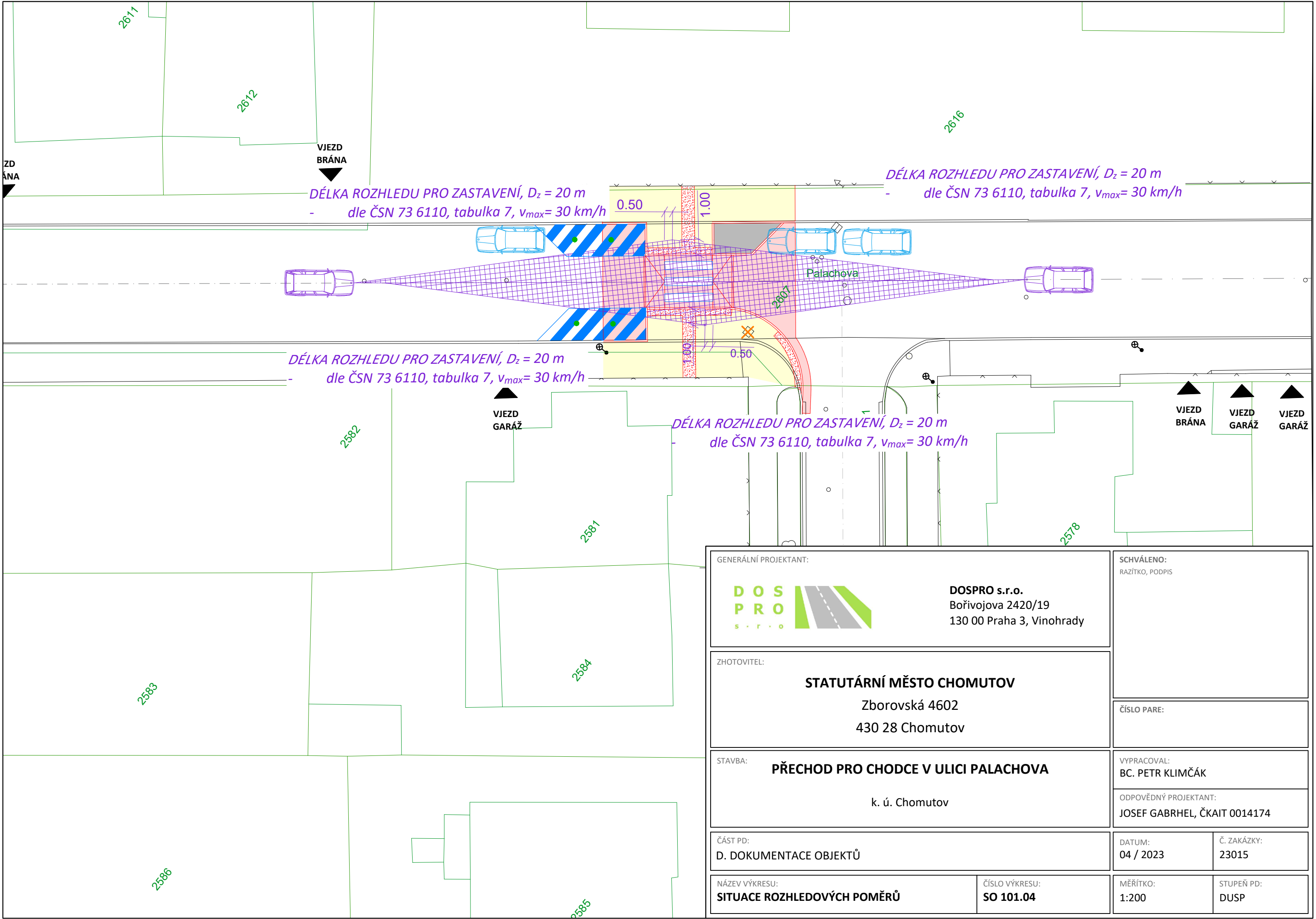
Č. ZAKÁZKY:
23015

NÁZEV VÝKRESU:
SITUACE

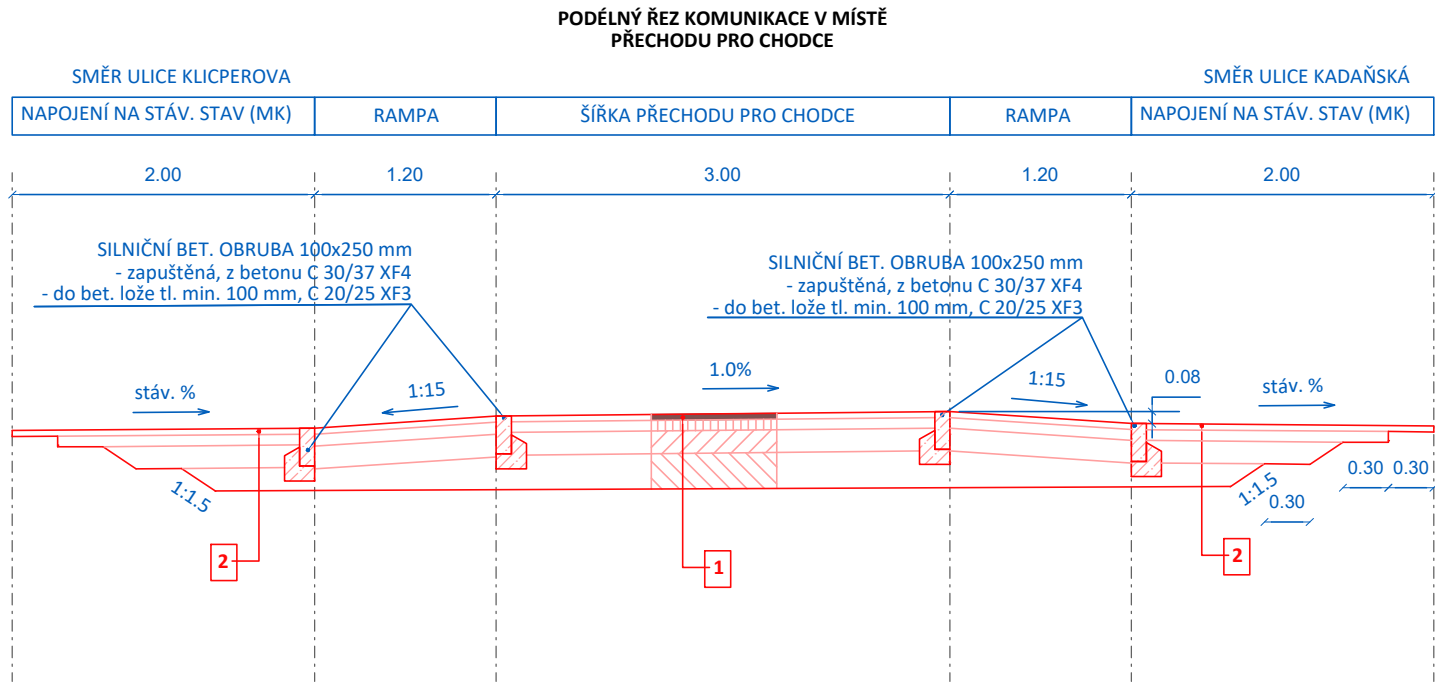
ČÍSLO VÝKRESU:
SO 101.02

MĚŘÍTKO:
1:100

STUPEŇ PD:
DUSP



GENERÁLNÍ PROJEKTANT: <div><div>DOSPRO</div><div>s.r.o.</div></div> <div>DOSPRO s.r.o. Bořivojova 2420/19 130 00 Praha 3, Vinohrady</div>		SCHVÁLENO: RAŽÍTKO, PODPIS	
ZHOTOVITEL: <div>STATUTÁRNÍ MĚSTO CHOMUTOV</div> <div>Zborovská 4602</div> <div>430 28 Chomutov</div>		ČÍSLO PARE:	
STAVBA: <div>PŘECHOD PRO CHODCE V ULICI PALACHOVA</div> <div>k. ú. Chomutov</div>		VYPRACOVAL: BC. PETR KLIMČÁK	
ČÁST PD: D. DOKUMENTACE OBJEKTŮ		ODPOVĚDNÝ PROJEKTANT: JOSEF GABRHEL, ČKAIT 0014174	
NÁZEV VÝKRESU: SITUACE ROZHLEDOVÝCH POMĚŘŮ		ČÍSLO VÝKRESU: SO 101.04	DATUM: 04 / 2023
		MĚŘÍTKO: 1:200	Č. ZAKÁZKY: 23015
		STUPEŇ PD: DUSP	



A - KONSTRUKCE VOZOVKY V MÍSTĚ ZPOMALOVACÍHO PRAHU
dle TP 170: D1-N-2-V

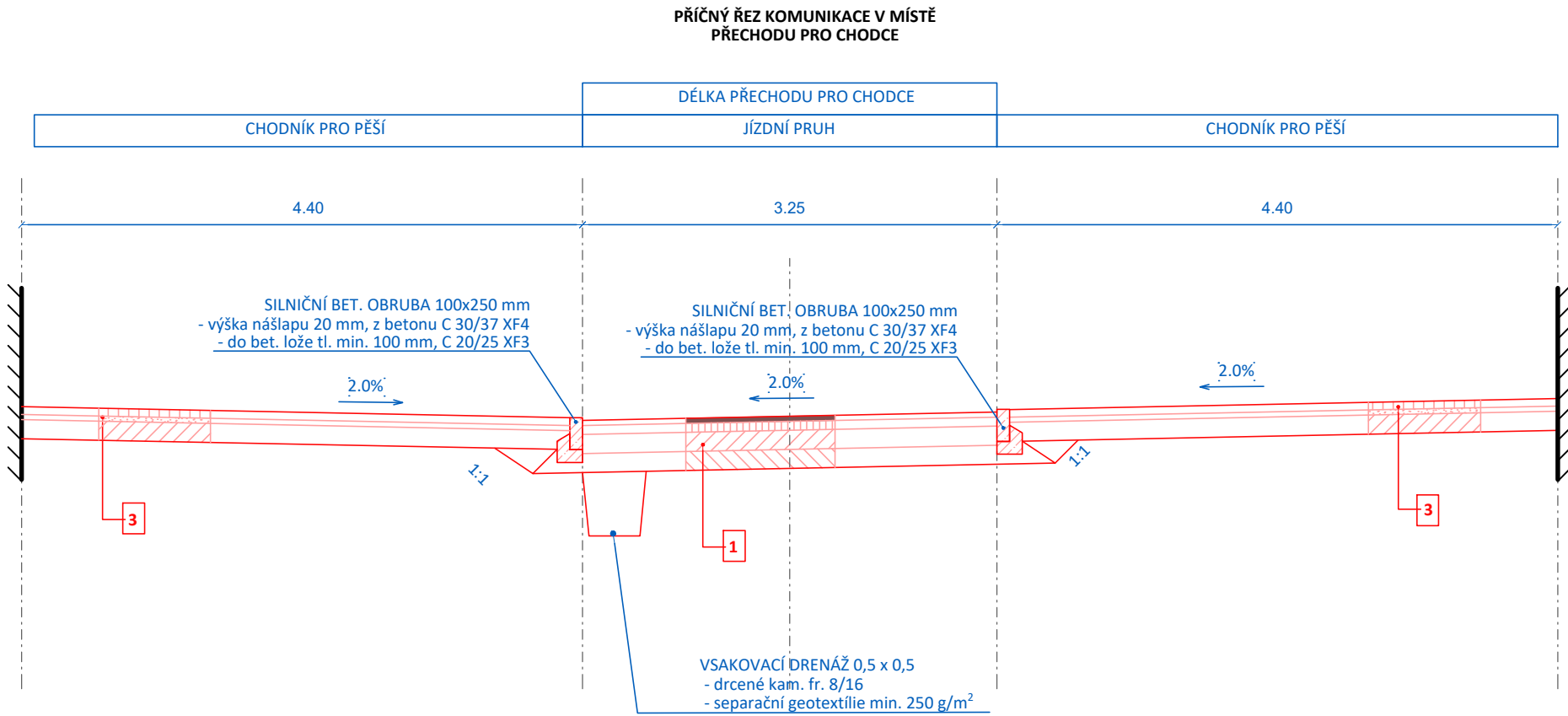
Asfaltový beton pro ohrubné vrstvy s asfaltovým pojivem 50/70	ACO 11+	40 mm	ČSN EN 13108-1, ČSN 73 6121
Spojovací postřik z asfalt. emulze v množství zbytkového asfaltu 0,30 kg/m²	PS		ČSN 73 6129
Asfaltový beton pro podkladní vrstvu s asfaltovým pojivem 50/70	ACP 16 +	70 mm	ČSN EN 13108-1, ČSN 73 6121
Infiltrační postřik v množství zbytkového asfaltu 0,80 kg/m²	PI		ČSN 73 6129
Štěrkodrt frakce 0/32 (0/45)	ŠDA	150 mm	ČSN EN 13285, ČSN 73 6126-1
Štěrkodrt frakce 0/63 (0/45)	ŠDA	250 mm	ČSN EN 13285, ČSN 73 6126-1
E _{def,2} 100 MPa			
E _{def,2} 80 MPa			

Celkem	min. 510 mm
Hutněná zemní pláň	E _{def,2} min. 60 MPa
Aktivní zóna	500 mm materiál dle ČSN 73 6133
(nenamrzavý, nesoudržitý, hrubozrnný)	

2 - KONSTRUKCE VOZOVKY V MÍSTĚ NAPOJENÍ NA STÁVAJÍCÍ MK
dle TP 170: D1-N-2-V

Asfaltový beton pro ohrubné vrstvy s asfaltovým pojivem 50/70	ACO 11+	40 mm	ČSN EN 13108-1, ČSN 73 6121
Spojovací postřik z asfalt. emulze v množství zbytkového asfaltu 0,30 kg/m²	PS		ČSN 73 6129
Asfaltový beton pro podkladní vrstvu s asfaltovým pojivem 50/70	ACP 16 +	70 mm	ČSN EN 13108-1, ČSN 73 6121
Infiltrační postřik v množství zbytkového asfaltu 0,80 kg/m²	PI		ČSN 73 6129
Štěrkodrt frakce 0/32 (0/45)	ŠDA	150 mm	ČSN EN 13285, ČSN 73 6126-1
Štěrkodrt frakce 0/63 (0/45)	ŠDA	150 mm	ČSN EN 13285, ČSN 73 6126-1
E _{def,2} 100 MPa			
E _{def,2} 80 MPa			

Celkem	min. 410 mm
Hutněná zemní pláň	E _{def,2} min. 60 MPa
Aktivní zóna	500 mm materiál dle ČSN 73 6133
(nenamrzavý, nesoudržitý, hrubozrnný)	



1 - KONSTRUKCE VOZOVKY V MÍSTĚ ZPOMALOVACÍHO PRAHU
dle TP 170: D1-N-2-V


Asfaltový beton pro ohrubné vrstvy s asfaltovým pojivem 50/70	ACO 11+	40 mm	ČSN EN 13108-1, ČSN 73 6121
Spojovací postřik z asfalt. emulze v množství zbytkového asfaltu 0,30 kg/m²	PS		ČSN 73 6129
Asfaltový beton pro podkladní vrstvu s asfaltovým pojivem 50/70	ACP 16 +	70 mm	ČSN EN 13108-1, ČSN 73 6121
Infiltrační postřik v množství zbytkového asfaltu 0,80 kg/m²	PI		ČSN 73 6129
Štěrkodrt frakce 0/32 (0/45)	ŠDA	150 mm	ČSN EN 13285, ČSN 73 6126-1
Štěrkodrt frakce 0/63 (0/45)	ŠDA	250 mm	ČSN EN 13285, ČSN 73 6126-1
E _{def,2} 100 MPa			
E _{def,2} 80 MPa			

Celkem	min. 510 mm
Hutněná zemní pláň	E _{def,2} min. 60 MPa
Aktivní zóna	500 mm materiál dle ČSN 73 6133
(nenamrzavý, nesoudržitý, hrubozrnný)	

3 - KONSTRUKCE CHODNÍKU
dle TP 170: D2-D-1-CH

Skladebná bet. dlažba přírodní	DL	60 mm	ČSN 73 6131
Kladeční vrstva	L	40 mm	ČSN 73 6126-1
Štěrkodrt frakce 0/63 (0/45)	ŠDA	150 mm	ČSN EN 13285, ČSN 73 6126-1
E _{def,2} 45 MPa			

Celkem	min. 250 mm
Hutněná zemní pláň	E _{def,2} min. 30 MPa

GENERÁLNÍ PROJEKTANT:  DOSPRO s.r.o. Bořivojova 2420/19 130 00 Praha 3, Vinohrady		SCHVÁLENO: RAZÍTKO, PODPIS	
ZHOTOVITEL: STATUTÁRNÍ MĚSTO CHOMUTOV Zborovská 4602 430 28 Chomutov		ČÍSLO PŘE:	
STAVBA: PŘECHOD PRO CHODCE V ULICI PALACHOVA k. ú. Chomutov		VYPRACOVAL: BC. PETR KLIMČÁK ODPOVĚDNÝ PROJEKTANT: JOSEF GABRHEL, ČKAIT 0014174	
ČÁST PD: D. DOKUMENTACE OBJEKTŮ		DATUM: 06 / 2023	Č. ZAKÁZKY: 23015
NÁZEV VÝKRESU: VZOROVÉ ŘEZY	ČÍSLO VÝKRESU: SO 101.03	MĚŘÍTKO: 1:50	STUPEŇ PD: DUSP